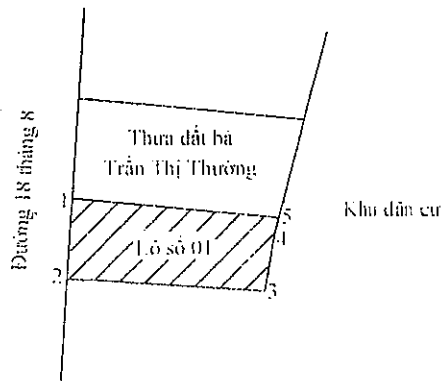


CỘNG HÒA XÃ HỘI CHỦ NGHĨA VIỆT NAM  
Độc lập - Tự do - Hạnh phúc

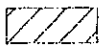
TRÍCH LỤC BẢN ĐỒ

(Kèm theo: Hồ sơ xin khai thác đất xen cư, đất rẻo, lè)

- Tổ chức xin trích lục: **UBND Phường Cẩm Phô - Thành phố Hội An**
- Địa chỉ: 82 Trần Hưng Đạo - Thành phố Hội An
- Tờ bản đồ số: 37 : Thửa đất số: Lô số 01 : Diện tích: 68.0m<sup>2</sup>
- Mục đích sử dụng: Đất ở tại đô thị
- Địa điểm: Khối Ngọc Thành - Phường Cẩm Phô - Thành phố Hội An



Khoảng cách từ thửa đất đến đường chính: 0 m  
(Tên đường chính: Đường 18 tháng 8)

Vị trí thửa đất:   
Tỷ lệ: 1/500

Kích thước các cạnh thửa đất

1 - 2: 5.29m : 2 - 3: 13.13m  
3 - 4: 3.60m : 4 - 5: 1.31m  
5 - 1: 13.73m

Vị trí thửa đất

- Đông: Giáp khu dân cư
- Tây: Giáp đường 18 tháng 8
- Nam: Giáp khu dân cư
- Bắc: Giáp thửa đất bà Trần Thị Thường

Người đo vẽ  
(Ký, ghi rõ họ tên)  
Ngày 09/03/2017


Huyền Thị Thu Mai

UBND Xã/Phường  
(Ký tên, đóng dấu)  
Ngày 09/03/2017

Chủ tịch

Nguyễn Tân Cường

Chi nhánh văn phòng  
đăng ký đất đai Hội An



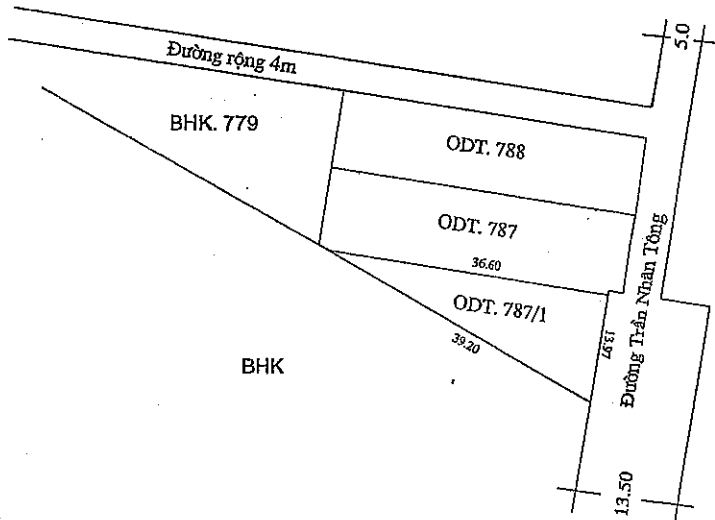
Nguyễn Văn Hùng

CỘNG HÒA XÃ HỘI CHỦ NGHĨA VIỆT NAM  
Độc lập - Tự do - Hạnh phúc

TRÍCH ĐO ĐỊA CHÍNH THỬA ĐẤT





(Kèm theo: Công văn số 2169/UBND ngày 03/7/2018 của UBND thành phố Hội An)

- Chủ sử dụng đất: UBND phường Cẩm Châu
- Địa chỉ: 456 Cửa Đại, phường Cẩm Châu, thành phố Hội An, tỉnh Quảng Nam
- Tờ bản đồ số : 55 Thửa số : 787/1 Diện tích : 255m<sup>2</sup>
- Mục đích sử dụng: Loại đất ở tại đô thị
- Địa điểm: Khối Sơn Phô I, phường Cẩm Châu, thành phố Hội An, tỉnh Quảng Nam



-Khoảng cách từ thửa đất vào đến đường chính: 0m  
(Tên đường chính: Đường Trần Nhân Tông)

Vị trí:

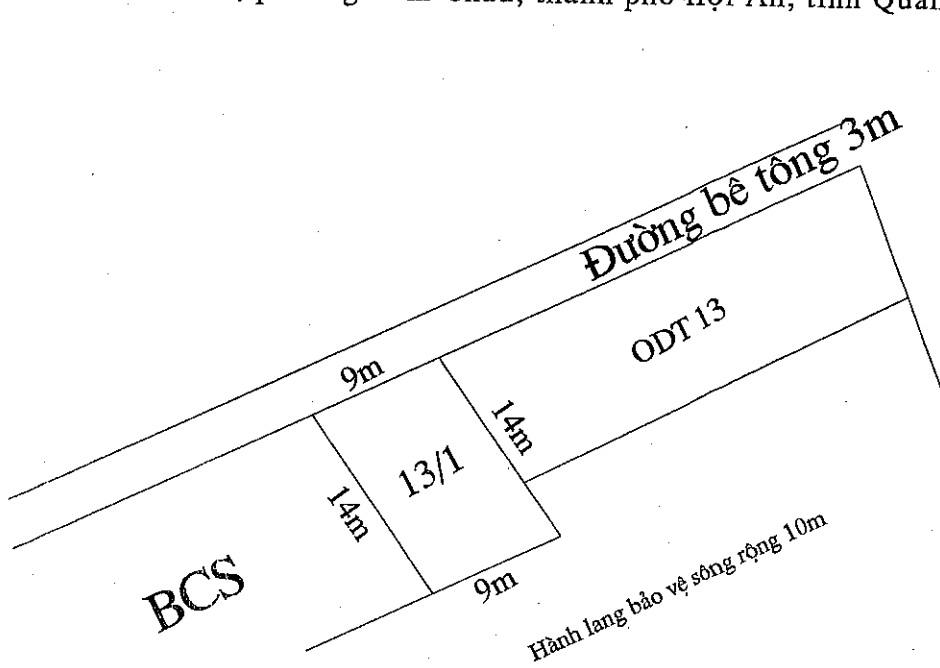
NGƯỜI ĐO VẼ (Ký, ghi rõ họ tên)	ỦY BAN NHÂN DÂN PHƯỜNG CẨM CHÂU	NGƯỜI KIỂM TRA (Ký, ghi rõ họ tên)	CHI NHÁNH VĂN PHÒNG ĐĂNG KÝ ĐẤT ĐAI
Ngày 16 / 7 / 2018	Ngày 16 / 7 / 2018 Chủ tịch	Ngày 16 / 7 / 2018	Ngày 16 / 7 / 2018 Giám đốc
 Phan Thanh Dũng	 Lương Sơn	 Phan Anh Vũ	 Nguyễn Trọng Cường

CỘNG HOÀ XÃ HỘI CHỦ NGHĨA VIỆT NAM  
ĐỘC LẬP - TỰ DO - HẠNH PHÚC

TRÍCH ĐO ĐỊA CHÍNH THỬA ĐẤT

(Kèm theo: Công văn số 557/UBND ngày 22/2/2018 của UBND thành phố Hội An)

- Tổ chức, cá nhân xin trích lục: UBND phường Cẩm Châu
- Địa chỉ: 456 Cửa Đại, phường Cẩm Châu, thành phố Hội An, tỉnh Quảng Nam
- Tờ bản đồ số : 36 Thửa số : 13/1 Diện tích : 123.9m<sup>2</sup>
- Mục đích sử dụng: Đất ở tại đô thị
- Địa điểm: Khối Sơn Phô II, phường Cẩm Châu, thành phố Hội An, tỉnh Quảng Nam



Tỷ Lệ : 1/500

-Khoảng cách từ thửa đất vào đến đường chính: 0m  
(Tên đường chính: Đường bê tông 3m)

Vị trí:

- Đông giáp : Thửa ODT 13
- Tây giáp : Thửa BCS
- Nam giáp : Hành lang bảo vệ sông
- Bắc giáp : Đường bê tông

NGƯỜI ĐO VẼ  
(Ký, ghi rõ họ tên)

ỦY BAN NHÂN DÂN  
PHƯỜNG CẨM CHÂU

NGƯỜI KIỂM TRA  
(Ký, ghi rõ họ tên)

CN. VĂN PHÒNG  
ĐĂNG KÝ QSD ĐẤT

Ngày 16/4/2018


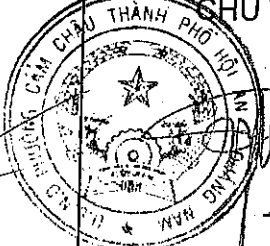
Ngày 16/4/2018



Ngày 16/4/2018

Ngày 16/4/2018

CHỦ TỊCH

GIÁM ĐỐC

Phan Thanh Dũng

Lương Sơn

Phan Anh Vũ

Nguyễn Trọng Cường  
Nguyễn Tr. Thắng