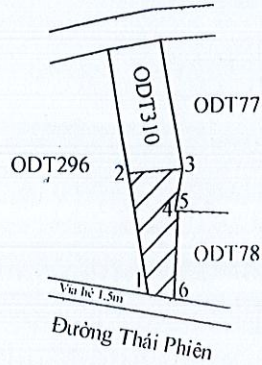


CỘNG HÒA XÃ HỘI CHỦ NGHĨA VIỆT NAM
Độc lập - Tự do - Hạnh phúc


TRÍCH LỤC BẢN ĐỒ

(Kèm theo: Hồ sơ xin khai thác đất xen cư, đất rẻo, lè)

- Tổ chức xin trích lục: **UBND Phường Cẩm Phô - Thành phố Hội An**
- Địa chỉ: 82 Trần Hưng Đạo - Thành phố Hội An
- Tờ bản đồ số: 24 ; Thửa đất số: Lô số 01 ; Diện tích: 21,1m²
- Mục đích sử dụng: Đất ở tại đô thị
- Địa điểm: Khôi Xuân An - Phường Cẩm Phô - Thành phố Hội An



Khoảng cách từ thửa đất đến đường chính: 0 m
(Tên đường chính: Thái Phiên)




Vị trí thửa đất: 
Tỷ lệ: 1/500

Kích thước các cạnh thửa đất

1 - 2: 8,00 m ; 2 - 3: 3,60 m
3 - 4: 2,80 m ; 4 - 5: 0,20 m
5 - 6: 5,70 m ; 6 - 1: 1,80 m

Vị trí thửa đất

- Đông: Giáp thửa ODT77 + ODT78
- Tây: Giáp thửa ODT296
- Nam: Giáp đường Thái Phiên
- Bắc: Giáp thửa ODT310

Người đo vẽ (Ký, ghi rõ họ tên) Ngày 18/10/2016	UBND Xã/Phường (Ký tên, đóng dấu) Ngày 18/10/2016	Chi nhánh văn phòng đăng ký đất đai Hội An Ngày 18/10/2016	Phòng Tài Nguyên và Môi Trường Ngày...../...../2016
 Huỳnh Thị Thu Mai	 Nguyễn Tân Cường	 Đặng Thị Hồng Vân	